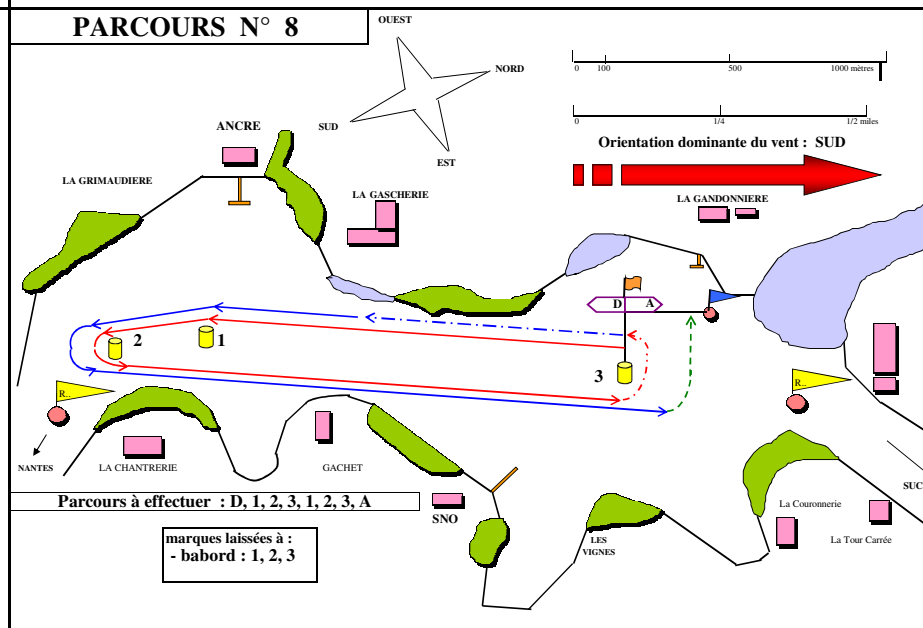
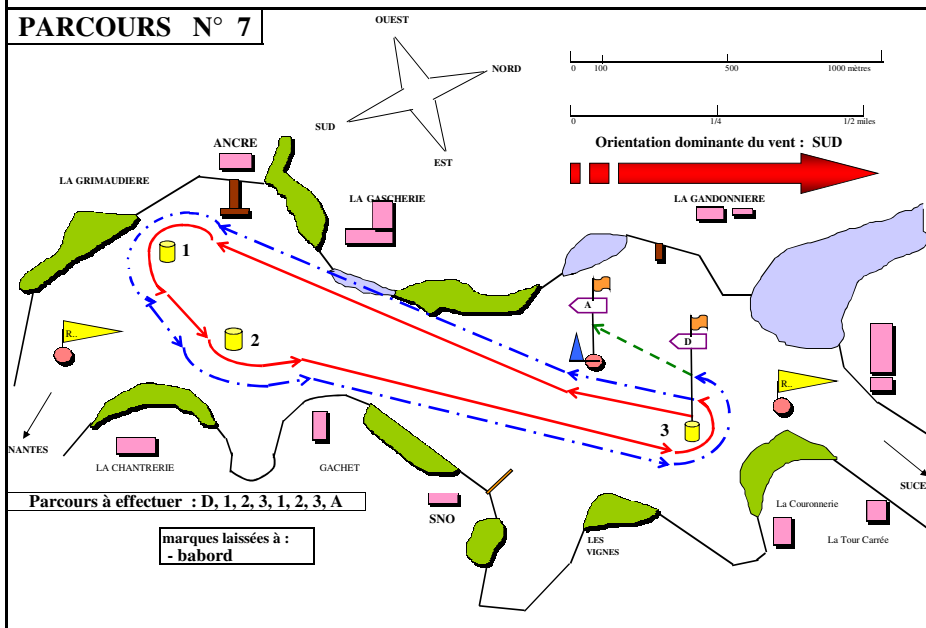
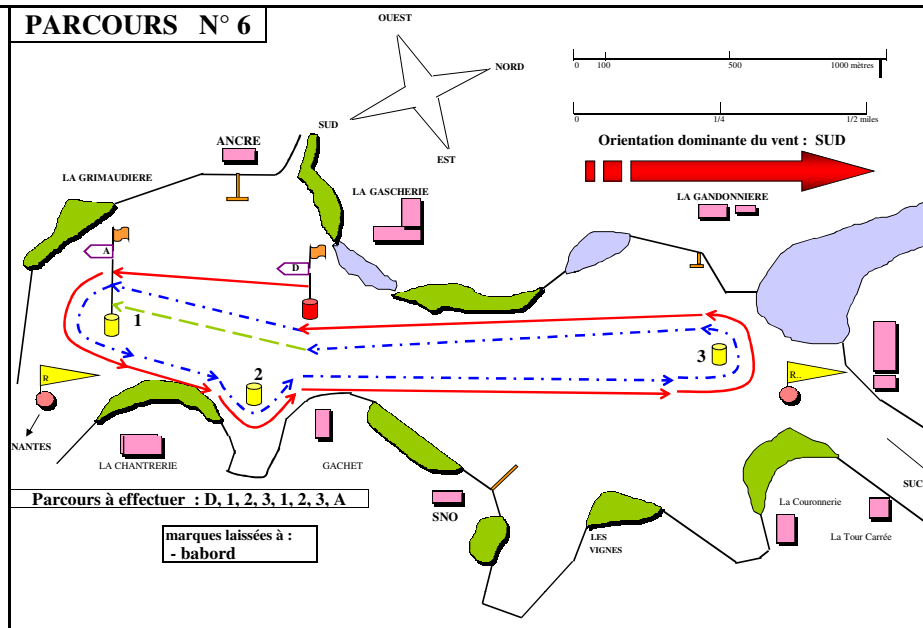
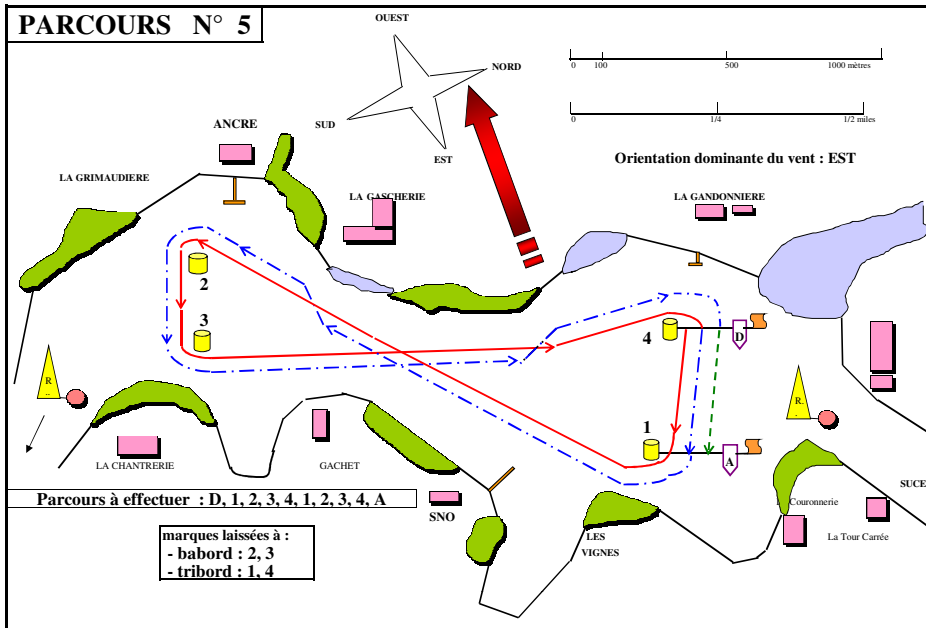
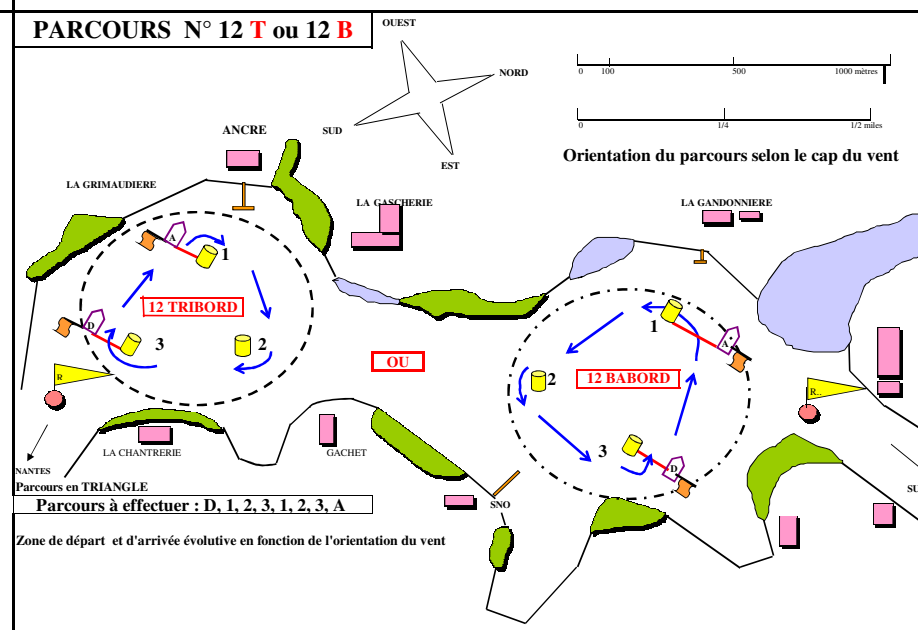
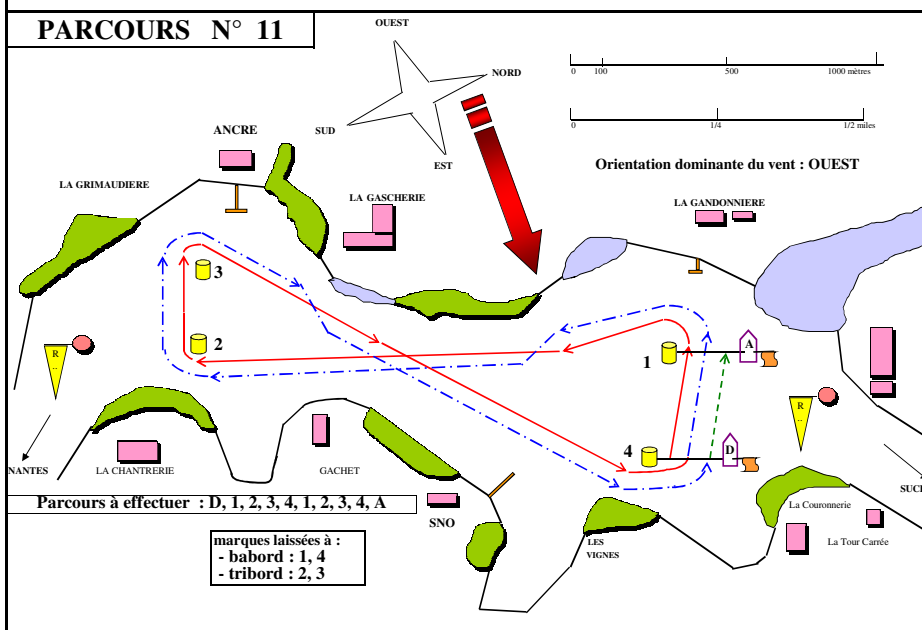
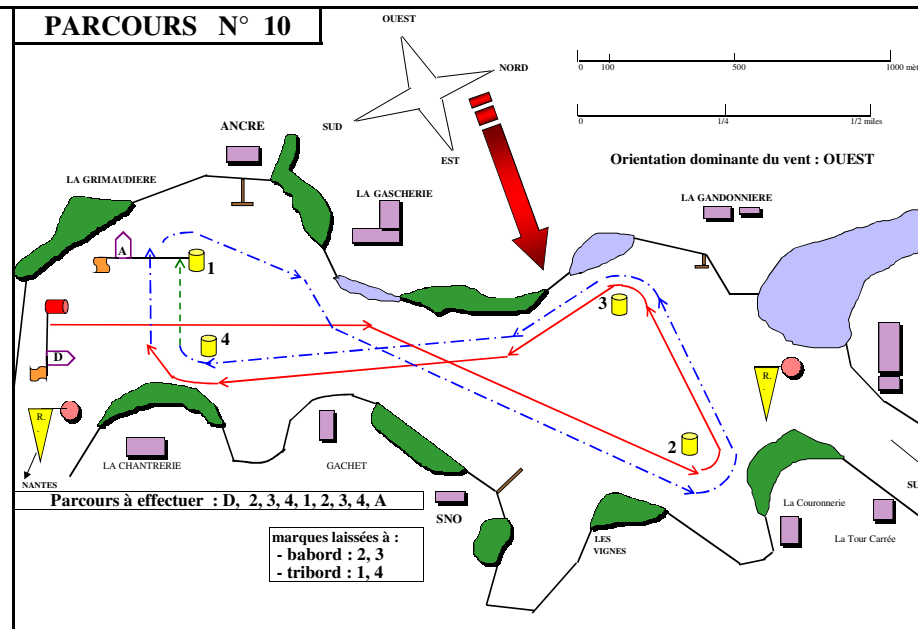
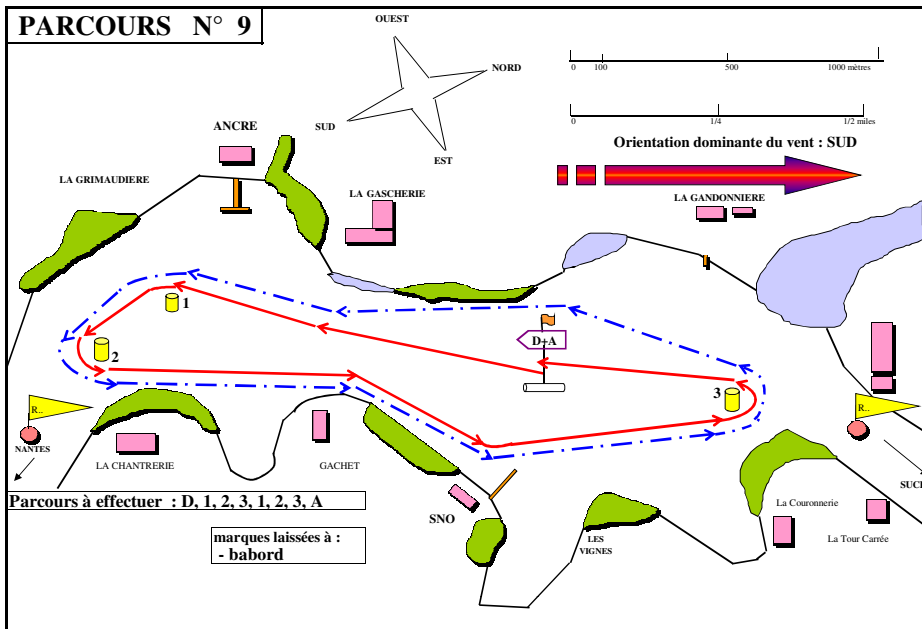


- : 1er tour
- : 2er tour
- : Remontée au vent
- : Ligne et marque de Départ
- : Ligne et marque d'Arrivée
- : marques de parcours (IC Types art 9)
- : bouées délimitant la zone de régate
- : Zone à risque d'invasement
- ou : Si Ligne de Départ décalée par rapport au parcours)
- ou : Si Ligne d'arrivée décalée par rapport au parcours sauf P 9



- : 1er tour
- : 2er tour
- : Remontée au vent
- : Ligne et marque de Départ
- : Ligne et marque d'Arrivée
- ou : Si Ligne de Départ décalée par rapport au parcours)
- ou : Si Ligne d'arrivée décalée par rapport au parcours sauf P 9)
- : marques de parcours (IC Types art 9)
- : bouées délimitant la zone de régate
- : Zone à risque d'envasement



- : 1er tour
- : 2er tour
- : Remontée au vent
- : Ligne et marque de Départ
- : Ligne et marque d'Arrivée
- ou : Si Ligne de Départ décalée par rapport au parcours)
- ou : Si Ligne d'arrivée décalée par rapport au parcours sauf P 9)
- : marques de parcours (IC Types art 9)
- : bouées délimitant la zone de régate
- : Zone à risque d'envasement